

Mistrzostwa Poznaniu w Biegu na Orientację

KOMUNIKAT TECHNICZNY

Organizator:

Stowarzyszenie Biegaj z Mapą

WKS Grunwald Poznań

Współorganizatorzy:

Międzynarodowe Targi Poznańskie

Nadleśnictwo Łopuchówko

SP nr 51 s Poznaniu

Zespół organizatorów:

Kierownik Zawodów – Łukasz Nowacki


Sędzia Główny – Tadeusz Rutkowski

Obsługa IT – Łukasz Nowacki

Budowniczy tras – Dawid Stefański E1, Łukasz Nowacki E2

Kartograf – Dawid Stefański, Łukasz Nowacki E1 Robert Banach E2

Etap 1 Sprint 28.06.2014 – Międzynarodowe Targi Poznańskie ul. Głogowska 14 Poznań



Program:

- 14.00 Otwarcie biura zawodów
- 16.00 Start pierwszego zawodnika
- 19.00 Otwarcie szkoły

Parking:

Na terenach okalających MTP, parking darmowy po godzinie 14:00

Centrum Zawodów:

Zlokalizowane w holu wschodnim MTP. W centrum dostępne toalety, a także miejsce do przebrania się. Będzie miejsce do pozostawienia rzeczy, jednak organizator nie ponosi za nie odpowiedzialności.

Start:

Zlokalizowany w holu wschodnim. W środku znajdują się dwa boksy startowe. Rozgrzewkę prosimy przeprowadzać wzdłuż ulicy Głogowskiej. Start interwałowy co 1 minutę.

1 boks – weryfikacja zawodnika

2 boks – oczekiwanie na start i start

Kategoria OPEN start w dowolnym momencie między godziną 16:00 – 16:30. Start z puszeki startowej!!!

Teren:

Sprint – jeden z ciekawszych terenów w Poznaniu pod zawody sprinterskie, teren w pełni zurbanizowany, kompleks hal wystawienniczych, teren zamknięty dla ruchu pieszego i samochodowego zewnętrznego. W celu uatrakcyjnienia biegu zostaną dostawione płoty.

Mapa:

MTP skala 1:4000 e- 2,5m autorzy: Dawid Stefański, Łukasz Nowacki. Aktualizacja czerwiec 2014. Format A4, mapy zabezpieczone przed wilgocią.

Budowniczy tras – Dawid Stefański

Opisy punktów:








Tylko na mapach

Limit Czasu:

40 minut

Informacje dodatkowe:

Podczas zawodów zostaną postawione dodatkowe płoty. Przebiegane przez hale wystawiennicze jest zakazane, poza miejscami zaznaczonymi na mapie. W miejscach newralgicznych będą czuwać sędziowie, aby zawodnicy nie przebiegali przez tereny zakazane lub nie do przejścia pod groźbą dyskwalifikacji. Na terenie zawodów może występować nie wielki ruch samochodowy, prosimy o zachowanie ostrożności. Poniżej zaznaczono symbole, których nie można przekraczać podczas biegu sprinterskiego.

	mur zakaz przekraczania
	plot zakaz przekraczania
	teren prywatny zakaz przekraczania
	budynek zakaz przekraczania
	budynek możliwy do przejścia
	plot możliwy do przejścia
	mur możliwy do przejścia

Numer Startowe:

Wszyscy zawodnicy są zobligowanie do biegania z numerami startowymi, które są do odebrania w biurze zawodów . Brak numer grozi dyskwalifikacją.

Parametry Tras:

Organizator podjął decyzję o połączeniu następujących kategorii: M16 z 18; M35 z M40; M45 z M 50; K16 z K18, K35 z K40; K45 z K50.

Kategoria	Długość trasy (km)	Ilość PK	Kategoria	Długość trasy (km)	Ilość PK
M-12	1,9	16	K-12	1,9	16
M-14	2,5	13	K-14	2,2	16
M-18	3,1	15	K-18	2,8	13
M-21	4,5	22	K-21	3,7	16
M-35	3,6	18	K-35	3,2	14
M-45+	3,2	16	K-45+	2,4	15
OPEN	1,8	16			

Uwaga! Trasy mierzone po najkrótszej linii łączącej punkty kontrolne na mapie z uwzględnieniem obieganych obiektów.

Etap 2 Skrócony klasyk 29.06.2014 Dziewicza Baza, parking leśny pod Dziewiczą Górą



Program:

8:30 Otwarcie biura zawodów

9:30 Start pierwszego zawodnika (skrócony LONG)

13.30 Zakończenie zawodów, dekoracja zwycięzców (czas dekoracji może ulec zmianie)

Parking:

W centrum zawodów bezpłatny.

Centrum Zawodów:

Zlokalizowane w Dziewiczej Bazie (parking leśny pod Dziewiczą Górą). Dostępne toalety. Będzie możliwość pozostawienia rzeczy, jednak organizator nie ponosi za nie odpowiedzialności. W centrum zawodów będzie otwarty bufet.

Start:

Oddalony o około 800m od centrum zawodów wyznakowany biało – czerwonymi wstążkami. Na starcie znajdują się dwa boksy startowe. Rozgrzewka możliwa na drodze do startu. Start interwałowy co 2 minuty.

1 boks – weryfikacja zawodnika

2 boks – oczekiwanie na start i start

Kategoria OPEN start w dowolnym momencie między godziną 9:30 – 10:15. Start z puszki startowej!!!

Teren:

Skrócony Klasyk – teren obejmujący Dziewiczą Górę, duża ilość dróg przebieżność od bardzo dobrej do bardzo trudnej, duże przewyższenia.

Mapa:

Dziewicza Góra III 1:10000 warstwica 2,5 autor: Sławomir Woźniak. Aktualizacja Robert Banach czerwiec 2014 format A4, mapy zabezpieczone przed wilgocią.

Opisy punktów kontrolnych:

Tylko na mapach

Limit czasu:

150 minut

Numer startowe:

Zawodnicy są zobowiązani do biegania z numerami startowymi.

Parametry tras:

Organizator podjął decyzję o połączeniu następujących kategorii: M16 z 18; M35 z M40; M45 z M 50; K16 z K18, K35 z K40; K45 z K50.

Kategoria	Długość trasy (km)	Ilość PK	Kategoria	Długość trasy (km)	Ilość PK
M-12	2,7	8	K-12	2,7	8
M-14	3,9	11	K-14	3,9	11
M-16 18	5,7	16	K-16 18	4,8	13
M-21	9,1	22	K-21	7,4	17
M-35 40	7,1	18	K-35 40	5,5	13
M-45+	5,2	12	K-45+	4,3	12
OPEN	2,5	9			

Uwagi:

Zawody zostaną przeprowadzone przy użyciu systemu Sport Ident.

Zawody będą przeprowadzone według przepisów Polskiego Związku Orientacji Sportowej.

Organizator jest ubezpieczony od odpowiedzialności cywilnej.

Organizator nie ponosi kosztów ubezpieczenia cywilnego.

Ostateczna interpretacja regulaminu należy do organizatora.